km 7+801.4

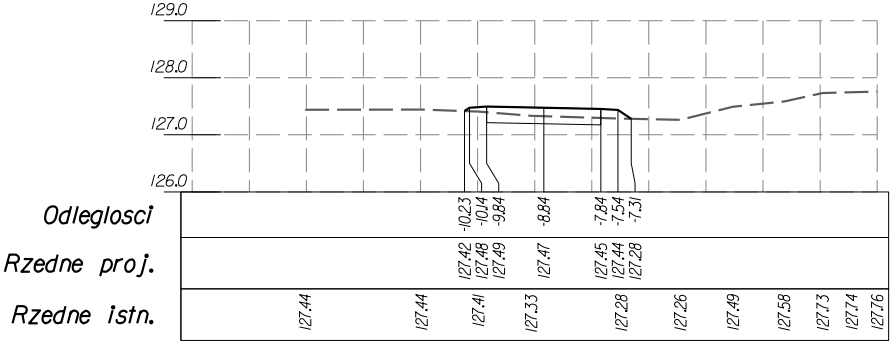
129.0
128.0
127.0
126.0
Odleglosci
-10.23 -10.14 -9.84 -8.84 -7.84 -7.54 -7.31
Rzedne proj.
127.42 127.48 127.49 127.47 127.45 127.44 127.28
Rzedne istn.
127.44 127.44 127.41 127.33 127.28 127.26 127.49 127.58 127.73 127.74 127.76

km 7+910.5

km 7+838.8

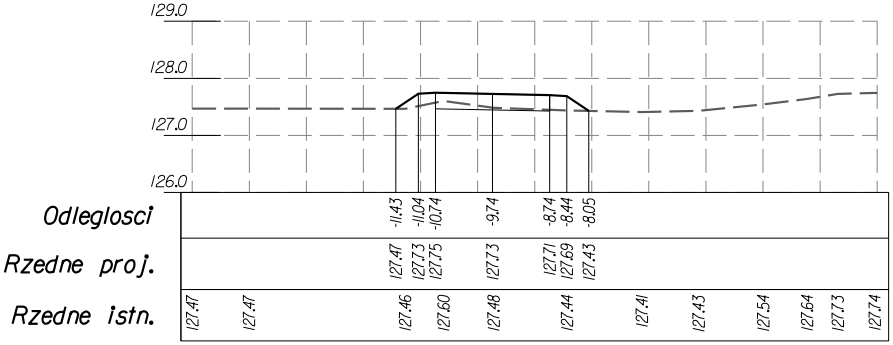
129.0
128.0
127.0
126.0
Odleglosci
-11.43 -11.04 -10.74 -9.74 -8.74 -8.44 -8.05
Rzedne proj.
127.47 127.73 127.75 127.73 127.71 127.69 127.43
Rzedne istn.
127.47 127.47 127.46 127.60 127.48 127.44 127.41 127.43 127.54 127.64 127.73 127.74

km 7+947.5

km 7+877.4

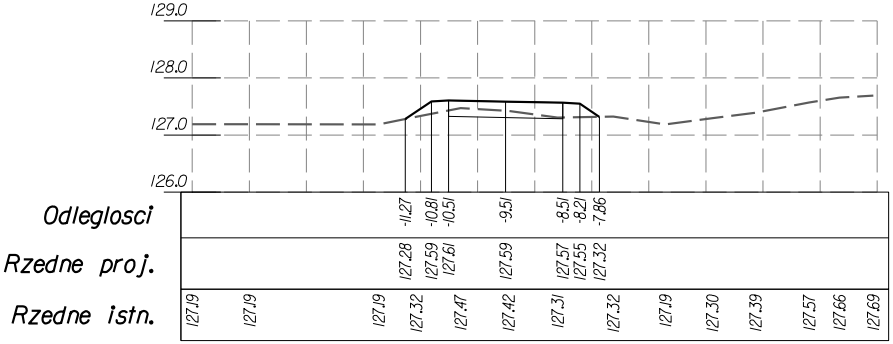
129.0
128.0
127.0
126.0
Odleglosci
-11.27 -10.81 -10.51 -9.51 -8.51 -8.21 -7.86
Rzedne proj.
127.28 127.59 127.61 127.59 127.57 127.55 127.32
Rzedne istn.
127.19 127.19 127.19 127.32 127.47 127.42 127.31 127.32 127.19 127.30 127.39 127.57 127.66 127.69

km 7+985.4

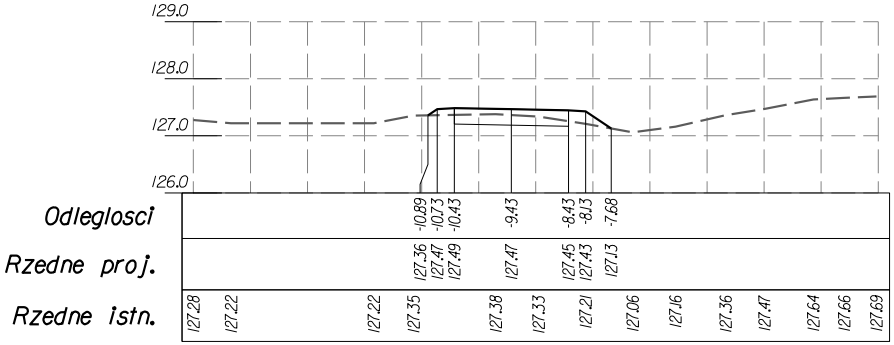
129.0
128.0
127.0
126.0
Odleglosci
-10.89 -10.73 -10.43 -9.43 -8.43 -8.13 -7.68
Rzedne proj.
127.36 127.47 127.49 127.47 127.45 127.43 127.13
Rzedne istn.
127.28 127.22 127.22 127.35 127.38 127.33 127.21 127.06 127.16 127.36 127.47 127.64 127.66 127.69

km 8+022.4

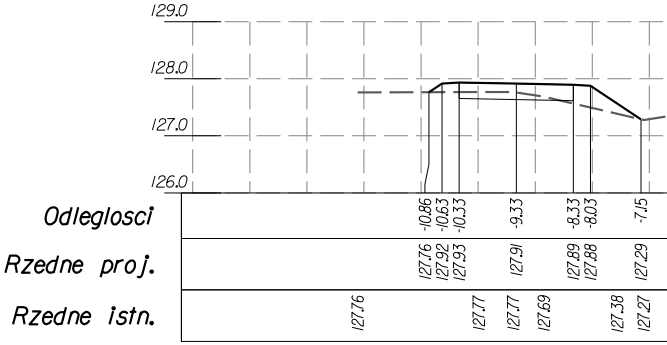
129.0
128.0
127.0
126.0
Odleglosci
-10.86 -10.63 -10.33 -9.33 -8.33 -8.03 -7.15
Rzedne proj.
127.76 127.92 127.93 127.91 127.89 127.88 127.29
Rzedne istn.
127.76 127.77 127.77 127.69 127.38 127.27

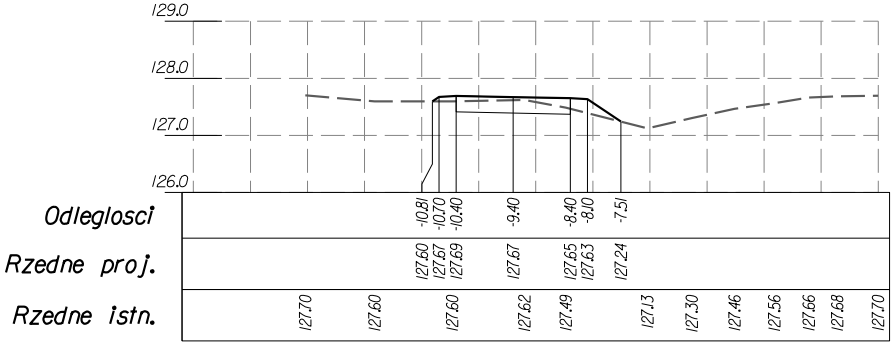
129.0
128.0
127.0
126.0
Odleglosci
-10.81 -10.70 -10.40 -9.40 -8.40 -8.10 -7.51
Rzedne proj.
127.60 127.67 127.69 127.67 127.65 127.63 127.24
Rzedne istn.
127.70 127.60 127.60 127.62 127.49 127.13 127.30 127.46 127.56 127.66 127.68 127.70

km 8+063.0

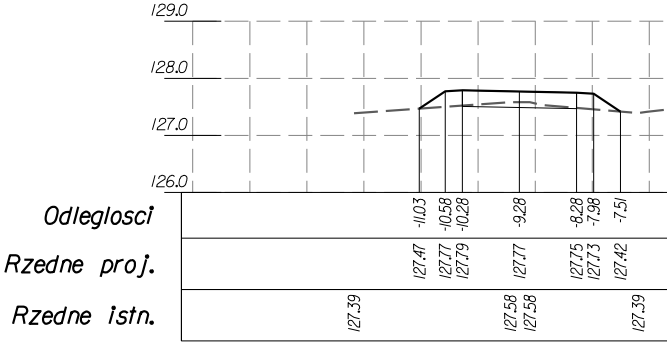
129.0
128.0
127.0
126.0
Odleglosci
-11.03 -10.58 -10.28 -9.28 -8.28 -7.98 -7.51
Rzedne proj.
127.47 127.77 127.79 127.77 127.75 127.73 127.42
Rzedne istn.
127.39 127.58 127.58 127.39

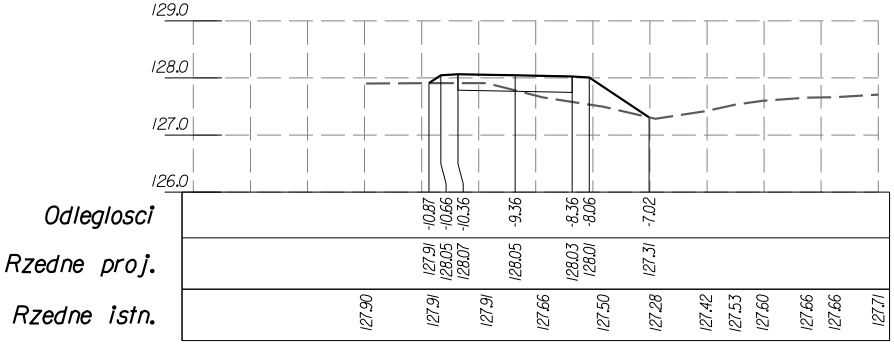
129.0
128.0
127.0
126.0
Odleglosci
-10.87 -10.66 -10.36 -9.36 -8.36 -8.06 -7.02
Rzedne proj.
127.91 128.05 128.07 128.05 128.03 128.01 127.31
Rzedne istn.
127.90 127.91 127.91 127.66 127.50 127.28 127.42 127.53 127.60 127.66 127.66 127.71

km 8+099.1

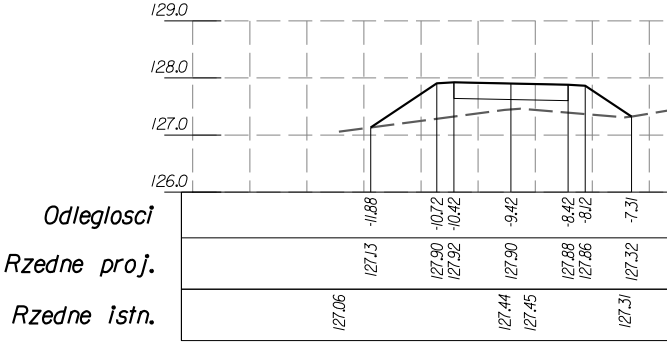
129.0
128.0
127.0
126.0
Odleglosci
-11.88 -10.72 -10.42 -9.42 -8.42 -8.12 -7.31
Rzedne proj.
127.13 127.90 127.92 127.90 127.88 127.86 127.32
Rzedne istn.
127.06 127.44 127.45 127.31

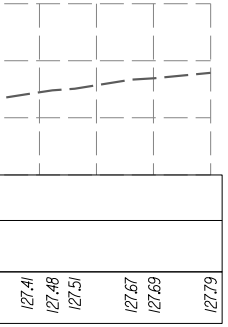
127.41
127.48
127.51
127.67
127.69
127.79

km 8+134.9

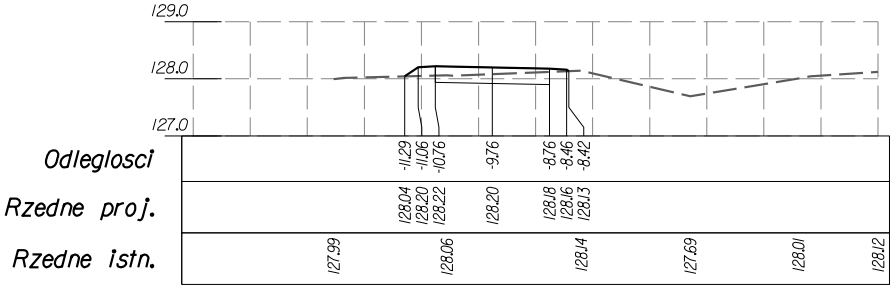
129.0
128.0
127.0
Odleglosci
-11.29
-11.06
-10.76
-9.76
-8.76
-8.46
-8.42
Rzedne proj.
128.04
128.20
128.22
128.20
128.18
128.16
128.13
Rzedne istn.
127.99
128.06
128.14
127.69
128.01
128.12

km 8+242.6

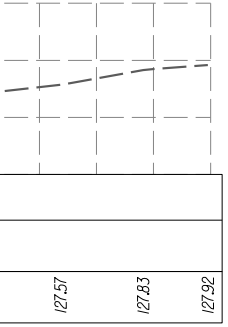
127.57
127.83
127.92

km 8+171.8

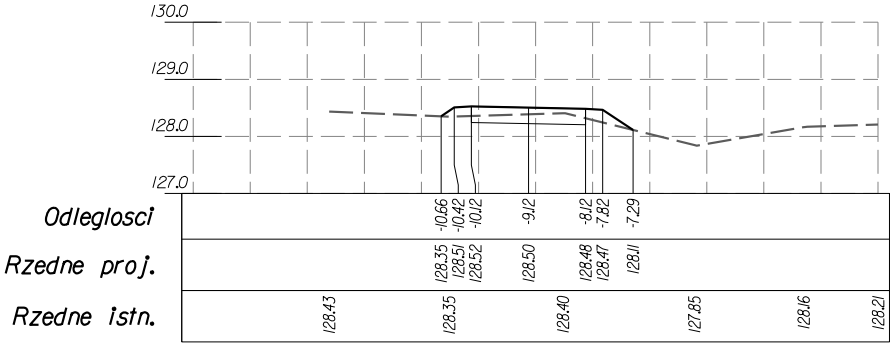
130.0
129.0
128.0
127.0
Odleglosci
-10.66
-10.42
-10.12
-9.12
-8.12
-7.82
-7.29
Rzedne proj.
128.35
128.51
128.52
128.50
128.48
128.47
128.11
Rzedne istn.
128.43
128.35
128.40
127.85
128.16
128.21

km 8+279.1

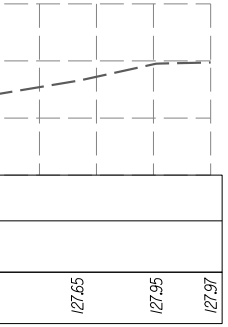
127.65
127.95
127.97

km 8+207.1

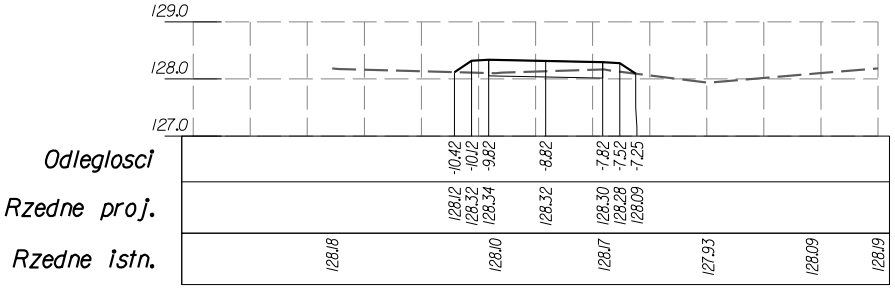
129.0
128.0
127.0
Odleglosci
-10.42
-10.12
-9.82
-8.82
-7.82
-7.52
-7.25
Rzedne proj.
128.12
128.32
128.34
128.32
128.30
128.28
128.09
Rzedne istn.
128.18
128.10
128.17
127.93
128.09
128.19

km 8+315.1

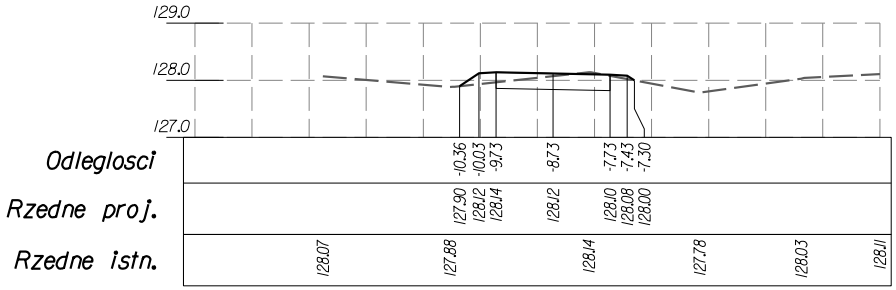
129.0
128.0
127.0
Odleglosci
-10.36
-10.03
-9.73
-8.73
-7.73
-7.43
-7.30
Rzedne proj.
127.90
128.12
128.14
128.12
128.10
128.08
128.00
Rzedne istn.
128.07
127.88
128.14
127.78
128.03
128.11

km 8+352.1

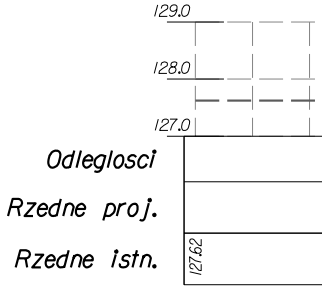
129.0
128.0
127.0
Odleglosci
Rzedne proj.
Rzedne istn.
127.62

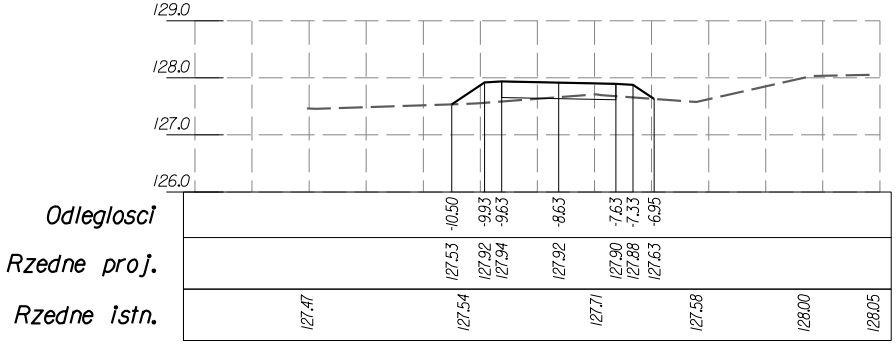
129.0
128.0
127.0
126.0
Odleglosci
-10.50
-9.93
-9.63
-8.63
-7.63
-7.33
-6.95
Rzedne proj.
127.53
127.92
127.94
127.92
127.90
127.88
127.63
Rzedne istn.
127.47
127.54
127.71
127.58
128.00
128.05

km 8+395.7

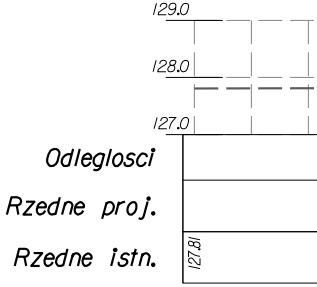
129.0
128.0
127.0
Odleglosci
Rzedne proj.
Rzedne istn.
127.81

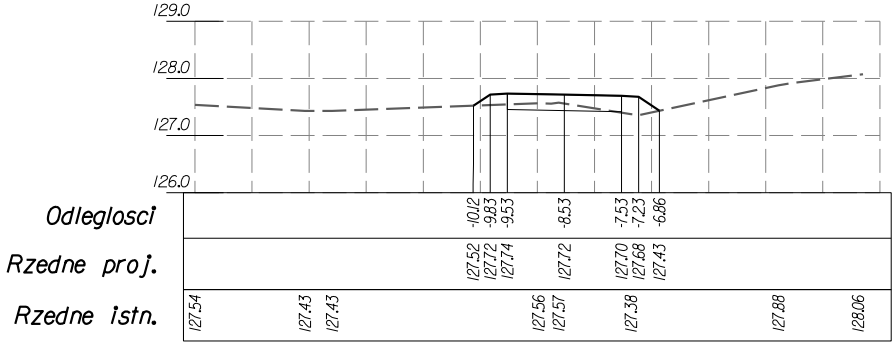
129.0
128.0
127.0
126.0
Odleglosci
-10.12
-9.83
-9.53
-8.53
-7.53
-7.23
-6.86
Rzedne proj.
127.52
127.72
127.74
127.72
127.70
127.68
127.43
Rzedne istn.
127.54
127.43
127.43
127.56
127.57
127.38
127.88
128.06

km 8+432.9

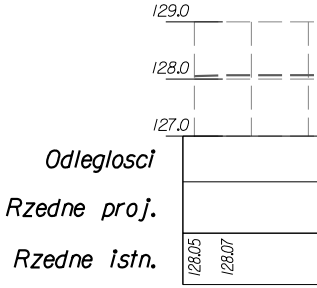
129.0
128.0
127.0
Odleglosci
Rzedne proj.
Rzedne istn.
128.05
128.07

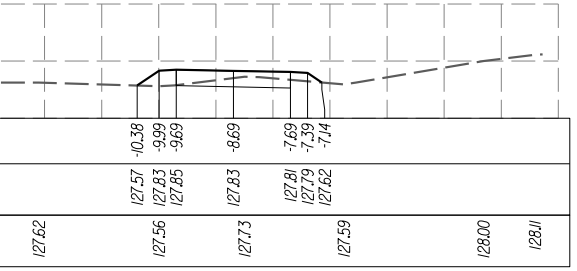
-10.38
-9.99
-9.69
-8.69
-7.69
-7.39
-7.14
127.57
127.83
127.85
127.83
127.81
127.79
127.62
127.62
127.56
127.73
127.59
128.00
128.11

km 8+479.2

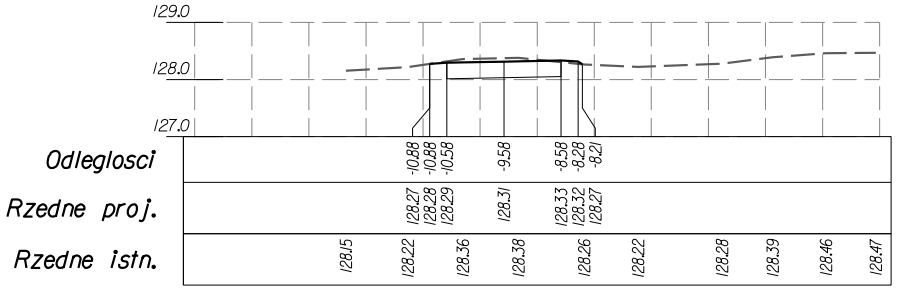
129.0
128.0
127.0
Odleglosci
Rzedne proj.
Rzedne istn.
-10.88
-10.88
-10.58
-9.58
-8.58
-8.28
-8.21
128.27
128.28
128.29
128.31
128.33
128.32
128.27
128.15
128.22
128.36
128.38
128.26
128.22
128.28
128.39
128.46
128.47

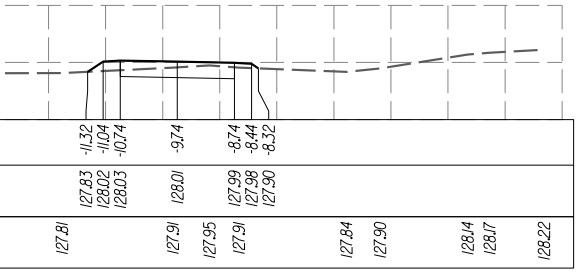
-11.32
-11.04
-10.74
-9.74
-8.74
-8.44
-8.32
127.83
128.02
128.03
128.01
127.99
127.98
127.90
127.81
127.91
127.95
127.91
127.84
127.90
128.14
128.17
128.22

km 8+515.0

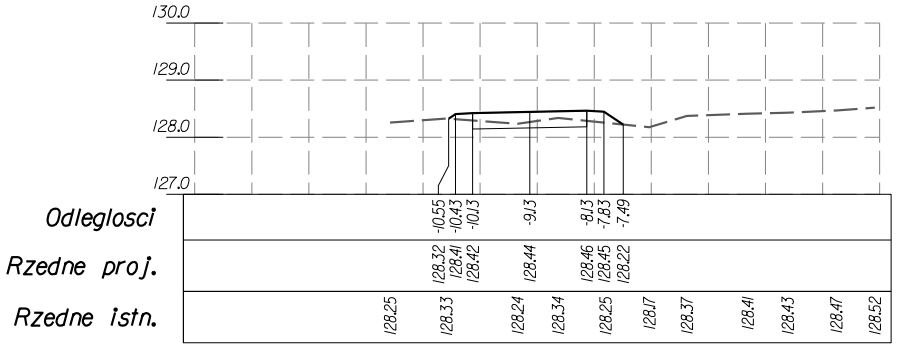
130.0
129.0
128.0
127.0
Odleglosci
Rzedne proj.
Rzedne istn.
-10.55
-10.43
-10.13
-9.13
-8.13
-7.83
-7.49
128.32
128.41
128.42
128.44
128.46
128.45
128.22
128.25
128.33
128.24
128.34
128.25
128.17
128.37
128.41
128.43
128.47
128.52

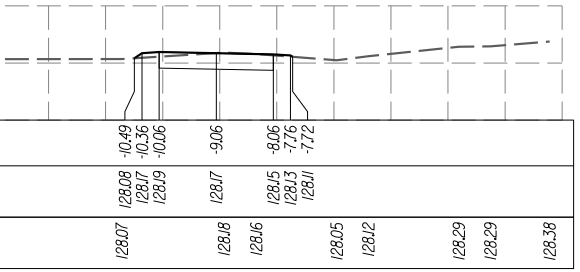
-10.49
-10.36
-10.06
-9.06
-8.06
-7.76
-7.72
128.08
128.17
128.19
128.17
128.15
128.13
128.11
128.07
128.18
128.16
128.05
128.12
128.29
128.29
128.38

Inwestor:

ZARZĄD POWIATU EŁCKIEGO,
ul. Marsz. J. Piłsudskiego 4,
19-300 Ełk

Autor:

REMPROJEKT
biuro projektów drogowych

REM Projekt Marcin Łukasiewicz
ul. Jana Brzechwy 16, 96-100 Skierniewice

Tytuł projektu:

ROZBUDOWA I PRZEBUDOWA DROGI POWIATOWEJ NR 1884N
NA ODCINKU SĘDKI - BORZYMY
W ZAKRESIE BUDOWY DROGI DLA ROWERÓW

Faza opracowania: PROJEKT TECHNICZNY

Branża: DROGOWA

Nazwa rysunku: PRZEKROJE POPRZECZNE

Data: 12.2025

Nr rysunku: 5.1

Skala: 1:100

Zespół projektowy:

Branża	Stanowisko	Imię i nazwisko	Uprawnienia	Podpis
Drogowa	Projektant:	mgr inż. **Marcin ŁUKASIEWICZ**	Nr ewid. LOD/1092/POOD/09 *w specjalności drogowej*	
	Sprawdzający:	mgr inż. **Rafał URBAN**	Nr ewid. LUB/0184/PWOD/06 *w specjalności drogowej*	